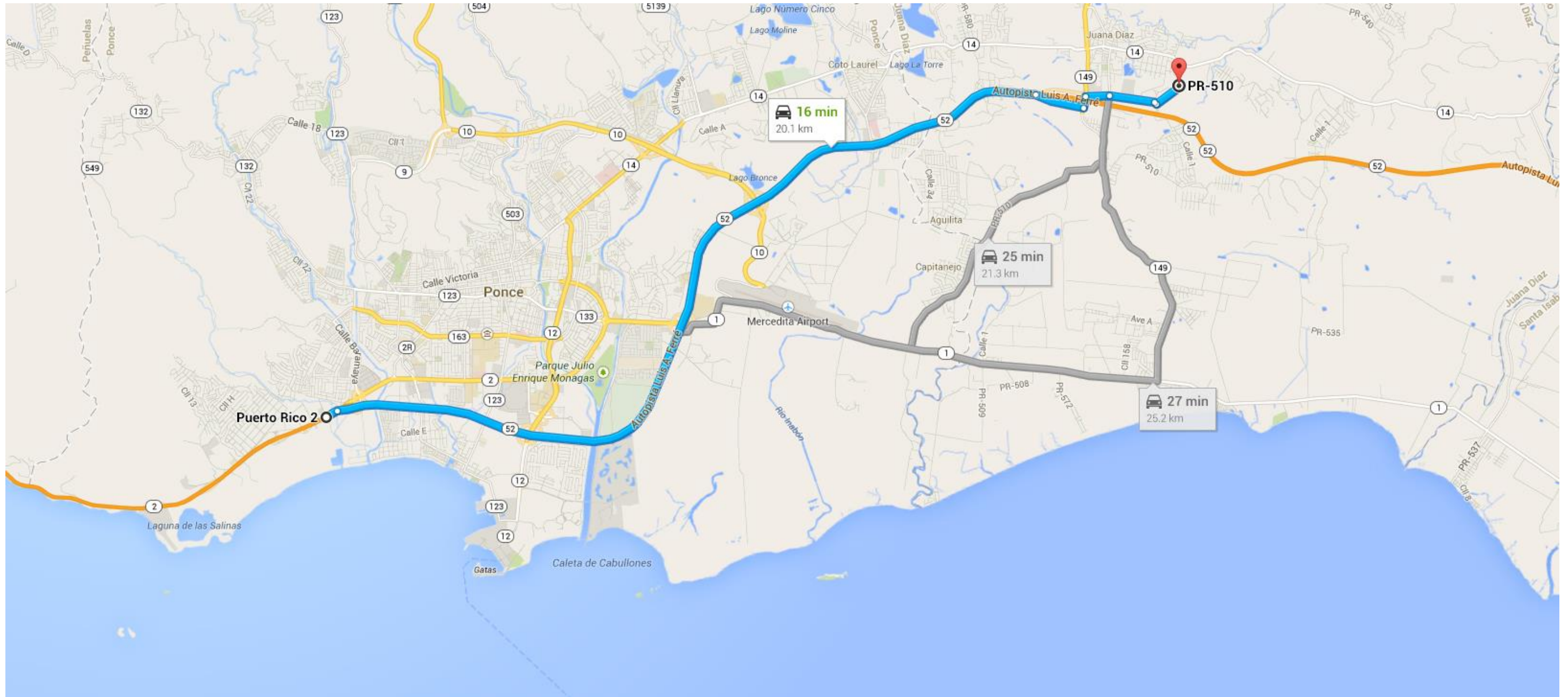
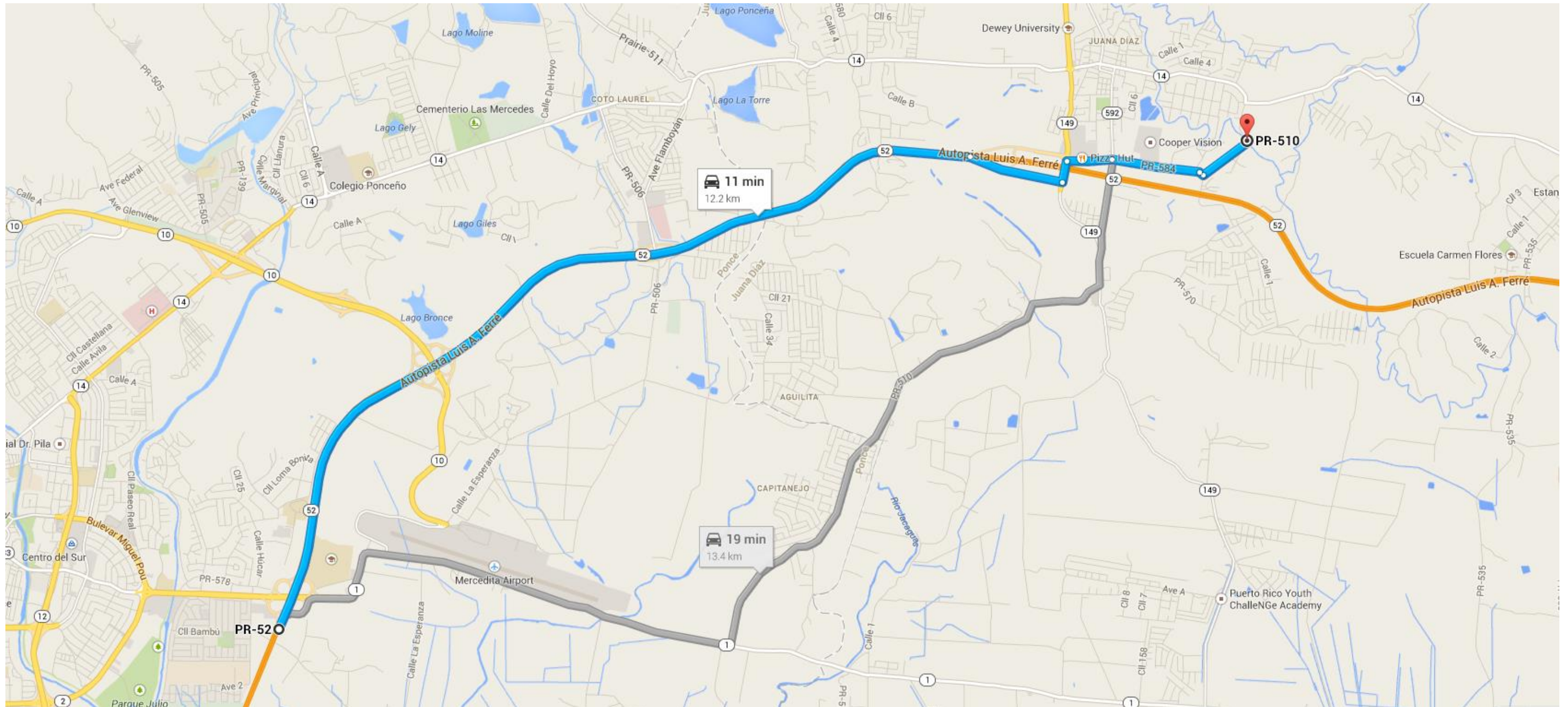
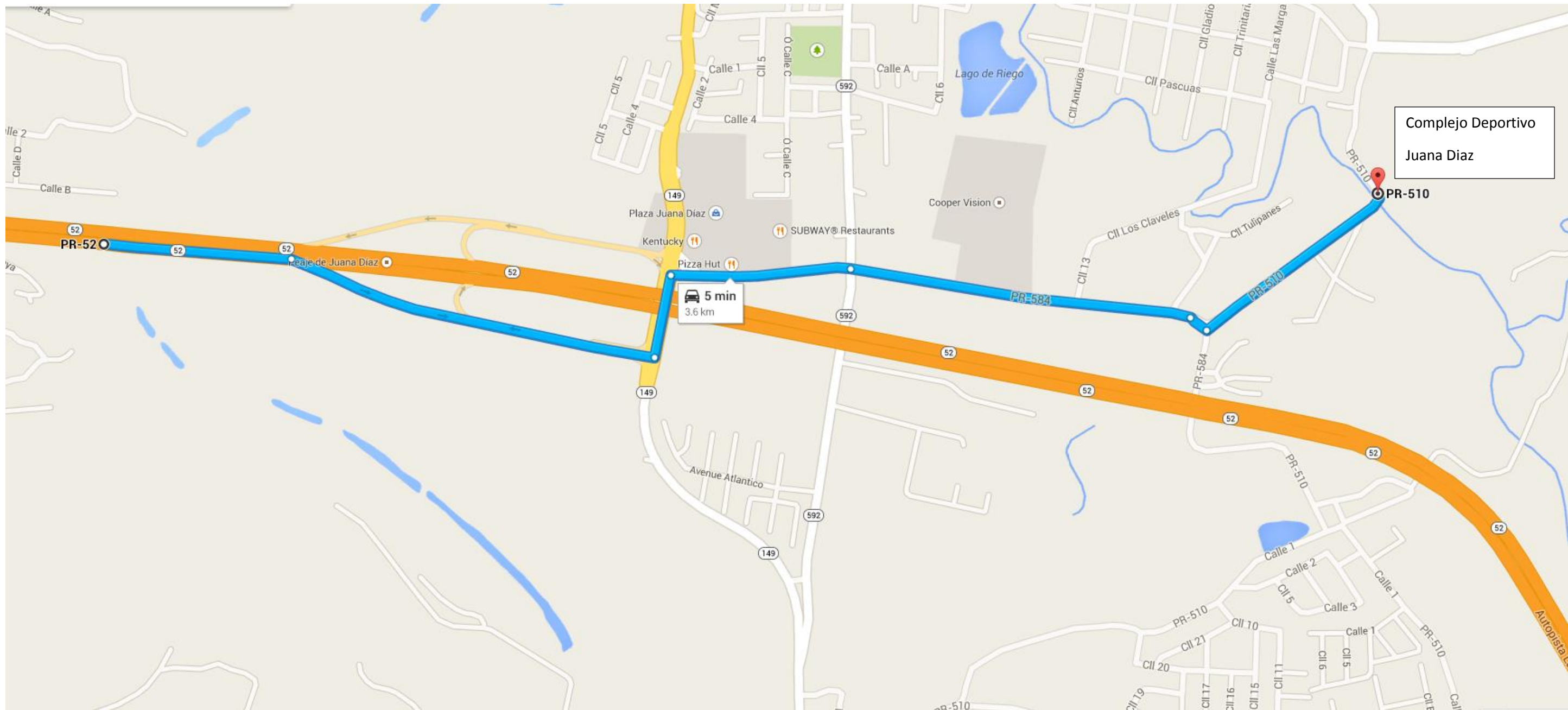


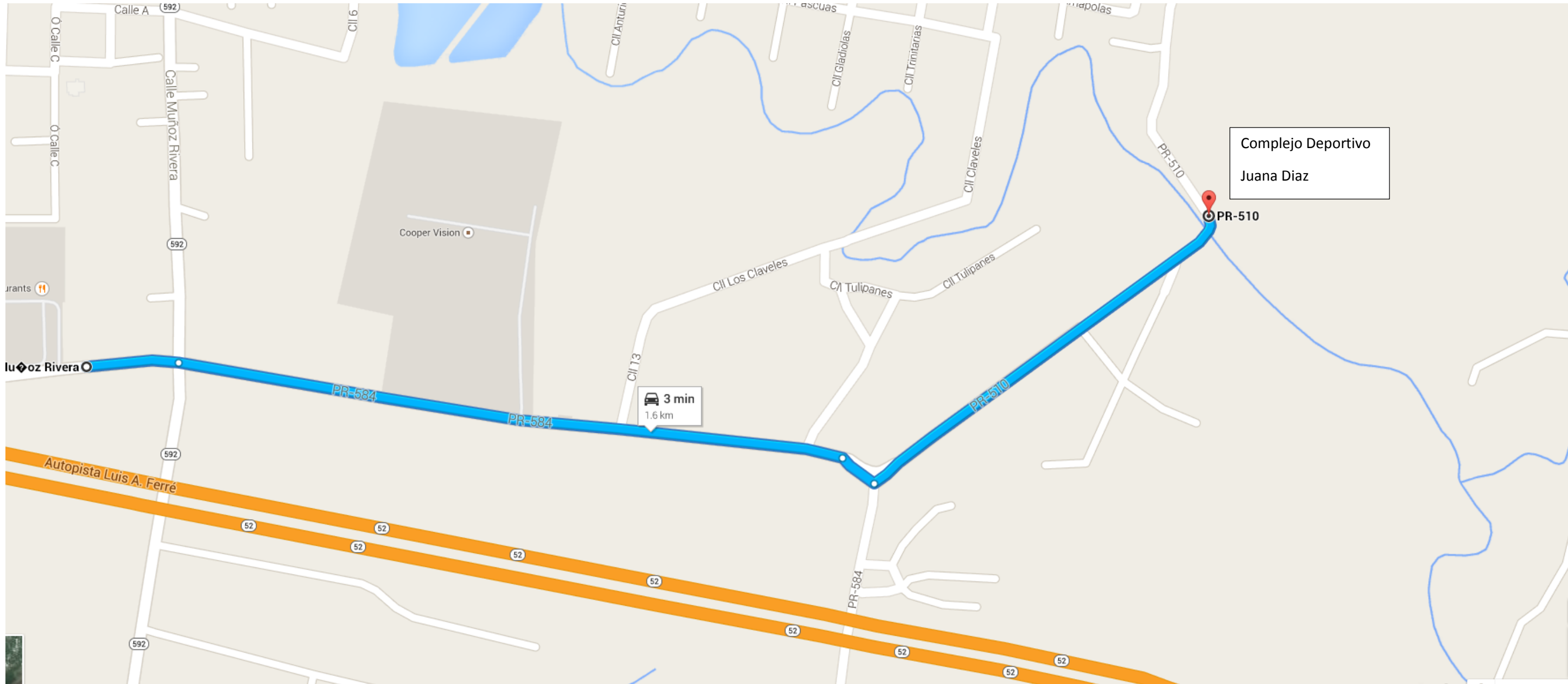
Juana Díaz Complejo Deportivo

Viajando desde Mayagüez hacia Ponce (carr. #2) y después a Juana Díaz (carr. #52). A continuación diferentes mapas, acercándose poco a poco al destino:









Complejo Deportivo
Juana Diaz

PR-510

3 min
1.6 km

PR-584

PR-584

PR-510

Autopista Luis A. Ferré

Calle A (592)

Calle Muñoz Rivera

592

592

592

52

52

52

52

52

52

52

52

52

PR-584

Calle 13

Calle Los Claveles

Calle Tulipanes

Calle Tulipanes

Calle Claveles

Calle Gladiolas

Calle Trinitarias

Calle Polas

PR-510

Muñoz Rivera

Cooper Vision

Restaurants